

Váš dopis Č.j.:

Ze dne:

Číslo jednací:

Vyřizuje:

Tel.:

Fax:

E-mail:

Datum:

O16050000140

Eva Ježková

+420 380 722 621

+420 387 761 225

eva.jezkova@cevak.cz

22. duben 2016

Město Český Krumlov, Odbor investic

Kaplická 439

Horní Brána

381 01 Český Krumlov 1

Český Krumlov, Plešivec, parc. č. 1067/1, 1080/1 - chodníky za MŠ (územní, stavební řízení)

Investor: Město Český Krumlov

Předložená projektová dokumentace řeší stavbu nových chodníků, obnovu stávajících chodníků, obnovu stávajícího schodiště a obnovu stávajících svítidel veřejného osvětlení v bezprostřední blízkosti těchto chodníků.

Zájmové území se nachází za mateřskou školou Plešivec I a u nákupního střediska Plešivec II. Dále bude provedena i výměna stávajících čtyř svítidel veřejného osvětlení.

S.O. 101 Chodník, část 1 – jedná se o nově navržený chodník v místě vyšlapané stezky mezi chodníkem podél ul. Sídl. Plešivec a stávajícím chodníkem k nákupnímu středisku. Délka navrženého chodníku je 13,26m.

S.O. 102 Chodník, část 2 – jedná se o nově navržený chodník v místě vyšlapané stezky. Na svém začátku je navržený chodník napojen na stávající chodník do nákupního střediska, dále pokračuje přes zatravněnou plochu směrem k mateřské škole. Na jeho konci navazuje na chodník S.O. 103. Délka navrženého chodníku je 46,39m.

S.O. 103 Chodník, část 3 – jde jednak o nově navržený chodník v místě vyšlapané stezky a dále o obnovu stávajícího chodníku. Dále bude zrušena část stávajícího chodníku, prostor bude zatravněn. Na začátku chodníku navazuje na chodník S.O. 102, dále pokračuje směrem k mateřské škole.

S.O. 104 Chodí se stupni – jedná se o obnovu stávajícího schodiště a také o stavbu nového chodníku se stupni. Stávající schodiště mezi oplocením vedoucím k ul. U Jeslí v délce 31,04m bude nahrazeno chodníkem se stupni.

S.O. 401 Veřejné osvětlení – budou obnovena čtyři stávající svítidla veřejného osvětlení.


S realizací souhlasíme při respektování následujících požadavků:

- Před zahájením zemních prací bude na místě provedeno vytýčení sítí provozovaných ČEVAK a.s. Vytýčení vodohospodářských sítí pro veřejnou potřebu provede ČEVAK a.s. – Procházka Martin tel. 724540647, martin.prochazka@cevak.cz (vytyčení je potřeba objednat nejméně deset dní předem).
- Společnosti ČEVAK a.s. bude v předstihu písemně sdělen termín zahájení stavby.
- Investor umožní přístup technikům ČEVAK a.s. na staveniště v průběhu realizace.
- Při výstavbě nových zpevněných ploch, chodníků budou povrchové prvky vodohospodářských sítí umístěny do nivelety nové zpevněné plochy. Povrchové krytí vodovodního řadu musí být minimálně 1,5 m. Pokud dojde ke změně stávajícího krytí vodovodu, bude nutné toto předem projednat a odsouhlasit s pracovníkem společnosti ČEVAK a.s.

- Technická přejímka funkčnosti povrchových prvků vodohospodářských sítí bude provedena před položením poslední vrstvy zpevněné plochy, chodníků. Technickou přejímku povrchových prvků vodohospodářských sítí provede proti objednavce - provoz Český Krumlov Miroslav Nešleha tel. 728841212. Předání všech povrchových prvků vodohospodářských sítí v plně funkčním stavu bude na místě písemně potvrzeno oprávněným pracovníkem ČEVAK a.s. Toto potvrzení bude doloženo ke kolaudaci.

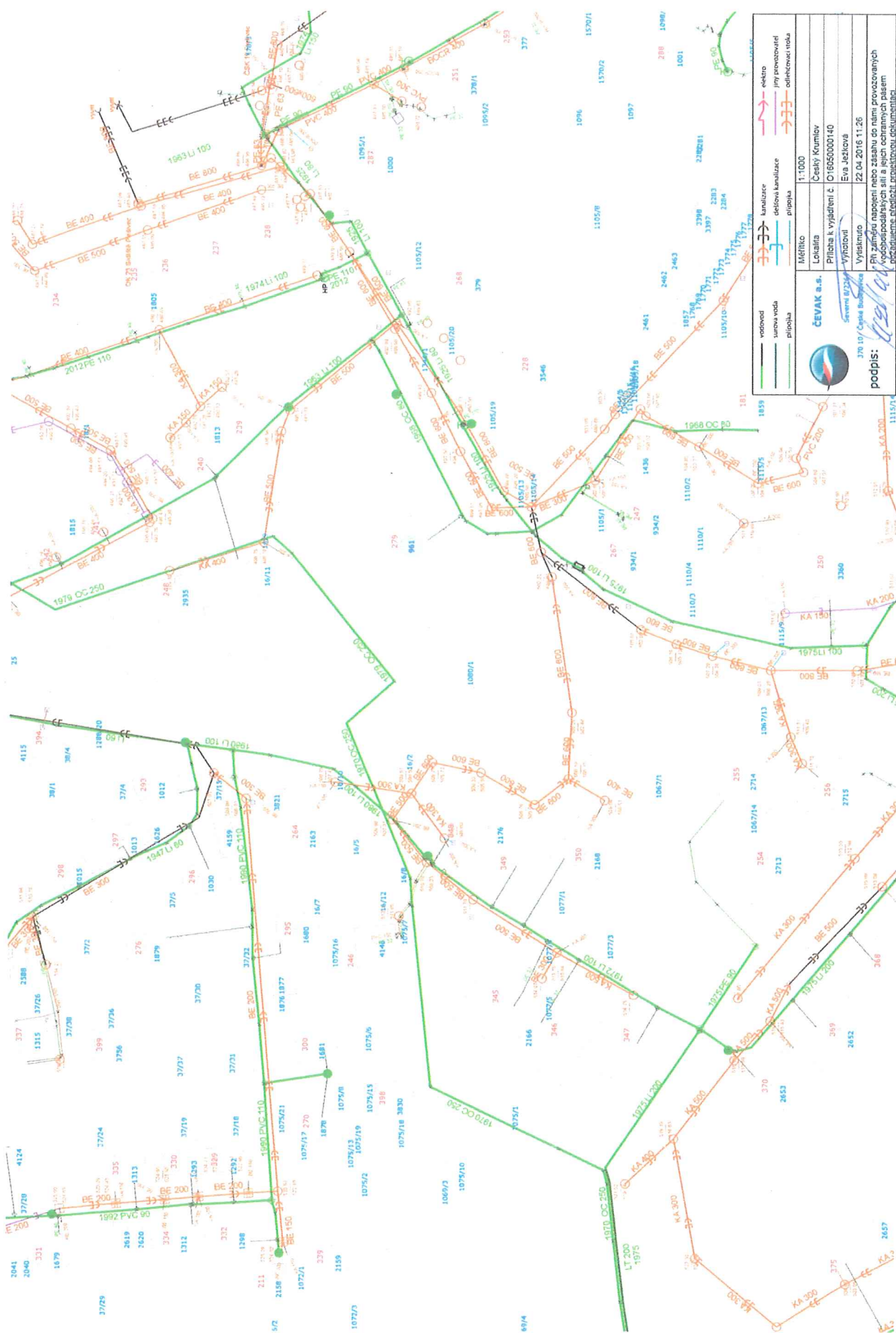
Toto vyjádření společnosti ČEVAK a.s. má platnost 2 roky ode dne vydání.

















S pozdravem


ČEVAK a.s.
Severní 8/2264, 370 10 České Budějovice
IČ: 608 49 657 DIČ: CZ60849657
Zapsána v OR u KS Č. Budějovice
oddíl B, vložka 657 (117)

Eva Ježková
referent vyjadřovací činnosti

Přílohy: projektová dokumentace, situace



 vodotvorný  surová voda  pitná voda  pitteľná	 elektrina  plynovod  plynovod  odpadkové stoky	 kanalizácia  domová kanalizácia  priľučka	 elektro  plynovod  plynovod  odpadkové stoky
<div>  ČEVAK a.s. </div>			
Mätko	Český Krumlov	1:1000	
Localita			
Príloha k výkresu č.	O16050000140		
Výnosť	Eva Jechová		
Vydavstvo	22.04.2016 11:26		
PR zámeru napojení alebo zásahu do námi poskytovaných vodopodporných síti a výkresu ochranných pásov			
podpis: 